


見つけた草木の実




ナナカマドの実




オオカメノキの実




ソバカズラの実



タケシマランの実




ゴゼンタチバナの実



タカネバラの実

滑りやすく注意が必要

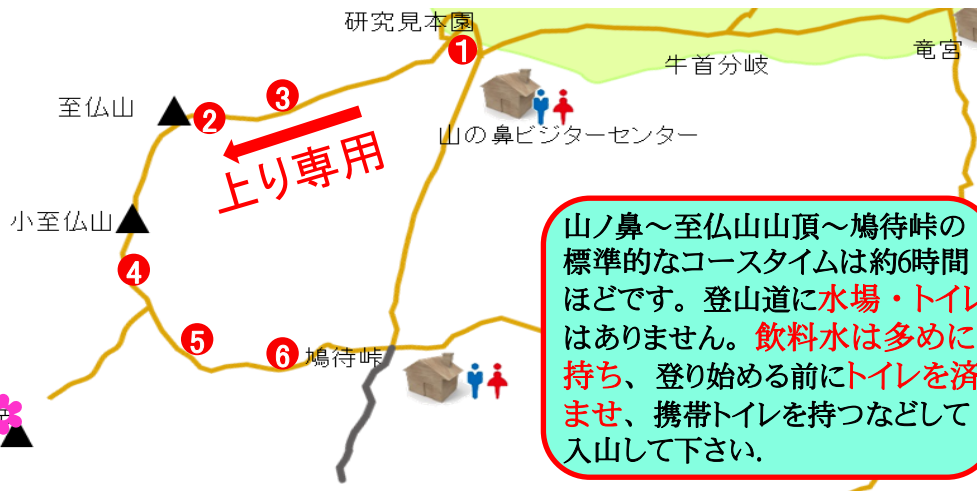
濡れた蛇紋岩



傾いた木製階段



植生保護と登山者の安全対策のため東面登山道（森林限界より上）は上り専用となっています。至仏山山頂から山ノ鼻へは下りすることはできません。ご注意ください。



山ノ鼻～至仏山山頂～鳩待峠の標準的なコースタイムは約6時間ほどです。登山道に水場・トイレはありません。飲料水は多めに持ち、登り始める前にトイレを済ませ、携帯トイレを持つなどして入山して下さい。


※尾瀬のトイレは100円のチップ制となります（一部有料トイレを除く）。



1 青空の下、至仏山が堂々と聳えていました。



2 東面登山道では、タカネトウチソウ(写真)やウメバチソウがたくさん咲いていました。



3 尾瀬ヶ原の眺めに感動しながらたくさんのハイカーが登っていました。



4 原見岩のベンチは、かわいいハイカーで賑わっていました。



5 オヤマ沢田代では、キンコウカの草紅葉がきれいでした。



6 オヤマリンドウ(左上)などの花が登山道脇に咲いていました。

尾瀬 情報

至仏山版

2022.9.12

秋晴れの空に映える
至仏山

【今日の尾瀬ヶ原】
天気：晴れ
最高気温：27.1℃
最低気温：8.1℃
日の出 05:15時分
日の入 18:02時分